



## KOLARIN KUNTA, 2. KUNNANOSA

Äkäslompolon asemakaavamuutos koskien korttelia 12 ja kiinteistöä 273-402-71-21.

Osallistumis- ja arviointisuunnitelma 4.11.2023



Kuva 1. Suunnittelualueen sijainti. © Maanmittauslaitos

## 1. Osallistumis- ja arviointisuunnitelma

Maankäyttö- ja rakennuslain 63 §:n mukaan kaavan laadinnan yhteydessä tulee riittävän aikaisessa vaiheessa laatia kaavan tarkoitukseen ja merkitykseen nähden tarpeellinen suunnitelma osallistumis- ja vuorovaikutusmenettelystä sekä kaavan vaikutusten arvioinnista.

## 2. Miksi kaavoitukseen on ryhdytty?

Kunnanhallitus on 14.12.2022 § 297 päättänyt käynnistää yksityisen maanomistajan aloitteesta Äkäslompolon kylän asemakaavamuutoksen koskien korttelia 12 ja kiinteistöä 273-402-71-21.

Kunnanhallitus on 14.12.2022 § 297 päättänyt käynnistää yksityisen maanomistajan aloitteesta Äkäslompolon kylän asemakaavamuutoksen koskien kiinteistöä 273-402-71-21. Asemakaavamuutoksen tavoitteena on mahdollistaa yhteensä 2400 k-m<sup>2</sup> kiinteistön 273-402-71-21 alueelle. Asemakaavamuutoksen tehtävänä on luoda edellytykset alueesta laaditun konseptisuunnitelman mukaisen korkeatasoisen asuin- ja resort-alueen toteuttamiselle. Tällä hetkellä ajantasa-asemakaavan mukaan ko. kiinteistön alueella on kortteli 12 maankäyttömerkinnällä AL (asuin- liike- ja toimistorakennusten korttelialue), jossa on 450 k-m<sup>2</sup> rakennusoikeutta. Muu osa kiinteistöstä on osoitettu merkinnällä M (maa- ja metsätalousalue). Lisärakennusoikeutta on tavoitteena saada siis 1950 k-m<sup>2</sup>.

## 3. Suunnittelualue

Asemakaavamuutoksen laadinnan kohteena on noin 2,4 hehtaarin alue Kolarin kunnan Äkäslompolon kylän alueella. Suunnittelualue on yksityisessä omistuksessa.



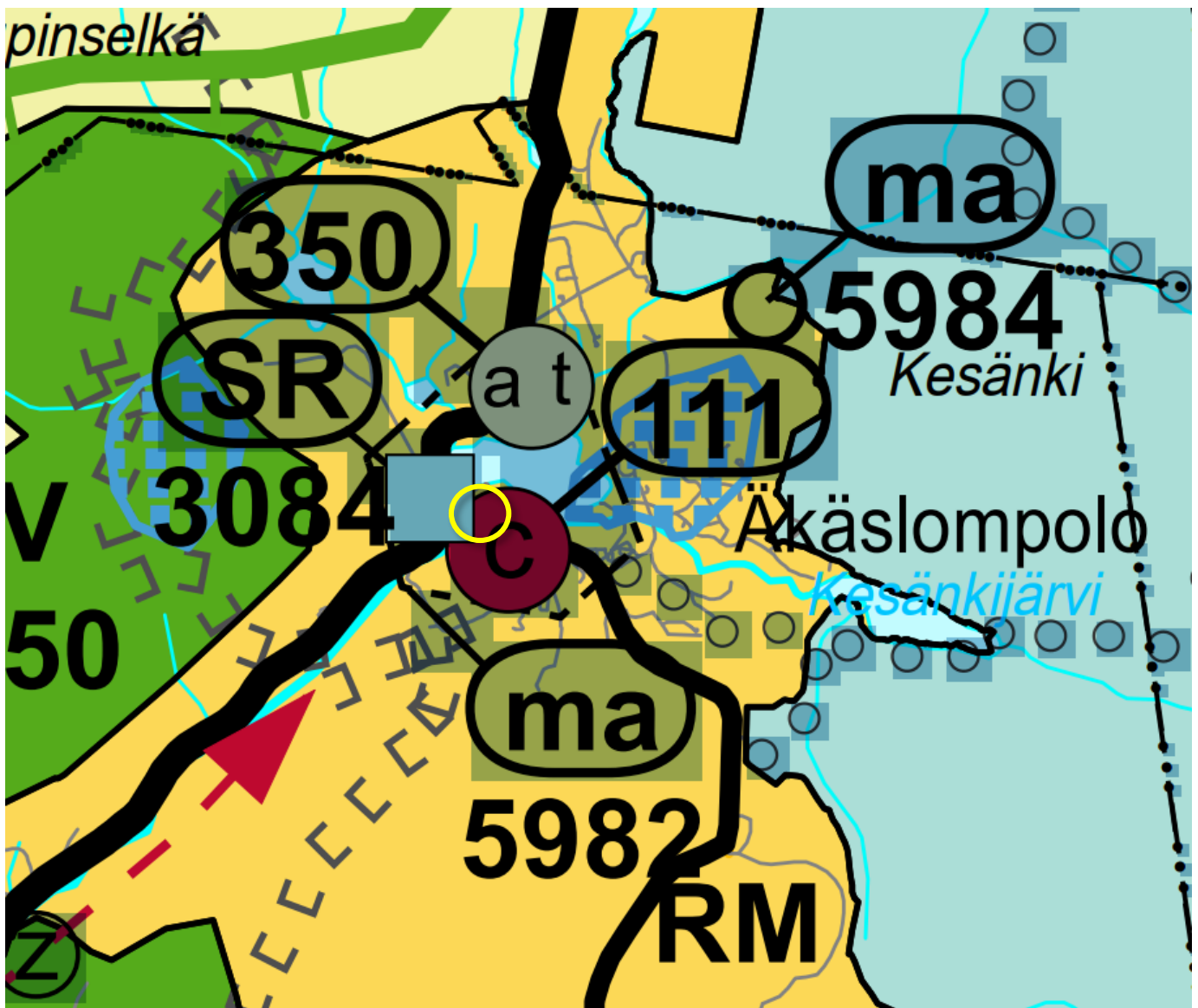
Kuvat 2. Ote Kolarin kunnan karttapalvelusta ja suunnittelualueen rajaus keltaisella. © Kolarin kunta ja Karttatiimi Oy.



## 4. Suunnittelun lähtökohdat

### 4.1 Maakuntakaava

Voimassa olevassa Tunturi-Lapin maakuntakaavassa suunnittelualue sijaitsee osittain matkailupalvelujen alueella (RM) ja osittain keskustatoimintojen alueella (C). Alueelle sijoittuu myös raideliikenteen kehittämiseksi selvittävän yhteyden alue. Tunturi-Lapin maakuntakaavamutoksen on Lapin Liiton liittovaltuusto hyväksynyt 25.11.2009 ja ympäristöministeriö vahvistanut 23.6.2010.



#### Keskustatoimintojen alue

Merkinnällä osoitetaan keskustahakuisten palvelu-, hallinto- ja muiden toimintojen alueita niihin liittyvine liikenne-alueineen.

<b>Merkintä:</b>	c 111	<b>Kunta:</b> KOLARI
<b>Päiväys:</b>	20.3.2009	
<b>Alueen nimi:</b>	ÄKÄSLOMPOLO	
<b>Sijainti ja kuvaus:</b>	Alue sijaitsee Äkäslompolon kylässä, Äkäslompolajärven länsi/eteläpuolella nykyisten kaupallisten palvelujen läheisyydessä Lompolontien risteysalueelta Nililahentielle.	
<b>Varausperuste:</b>	Alue, jolle sijoittuu pääosa Äkäslompolon palveluista	
<b>Kehittämisperiaate:</b>	Palveluiden lisärakentaminen suunnataan keskustan tiivistämiseen. Alueelle voidaan sijoittaa vähittäiskaupan suuryksiköitä (1 – 2 yksikköä, enintään 2000 – 10 000 k-m <sup>2</sup> ).	

<b>Merkintä:</b>	ma 5982	<b>Kunta:</b> KOLARI
<b>Päiväys:</b>	21.12.2007	
<b>Alueen nimi:</b>	ÄKÄSLOMPOLON KYLÄ	
<b>Sijainti ja kuvaus:</b>	1760-luvulla syntynyt Äkäslompolon kyläasutus on edelleen sijoittunut järven etelä-, länsi- ja luoteisrannoille. Kylällä ei ole varsinaista keskustaa, vaikkakin molemmat kaupungit sekä koulu sijaitsevat Ylläksen tien risteyksen tuntumassa. Vanhempi pysyvä asutus on levinnyt järven länsi- ja luoteispuolelle, uudempi useimmiten loma-asutustyyppinen rakentaminen valtaa alaa etelä- ja kaakkoisrannoilla. Kylän suurmaisema on selkeästi jäsentynyt: keskellä järvi, järven alavilla rannoilla asutusvyöhyke, joka rajautuu mahtaviin tunturiselänteisiin. Selänteitä halkovat pienten jokien laaksot. Kylän kulttuurimaiseman, rakennetun ympäristön yleisilme on melko harmoninen. Rakennukset on yleensä sijoitettu onnistuneesti maastoa ja kasvillisuutta säästään. Vanhaa rakennustyyliä ja rakennusmateriaaleja on käytetty uudemmissa rakennuksissa.	
<b>Varausperuste:</b>	Maakunnallisesti arvokas kulttuuriympäristö.	
<b>Kehittämisperiaate:</b>	Kylän kulttuurihistoriallisesti ja maisemallisesti arvokkaat piirteet huomioidaan. Uudisrakentamisessa otetaan huomioon kylärakenne. Näkymiä järvelle säilytetään.	

*Kuva 3. Ote Tunturi-Lapin maakuntakaavasta merkintöineen ja määräyksineen.*

#### 4.2 Yleiskaava

Asemakaavan suunnittelualue sijaitsee Ylläksen osayleiskaavan alueella, jonka kunnantvaltuusto on hyväksynyt 28.2.2008 ja josta tehdyt valitukset on korkein hallinto-oikeus hylännyt (T1081) ja kaava on saanut lainvoiman 14.4.2011. Osayleiskaavassa suunnittelualue on osittain merkitty C/s2-alueeksi (keskustatoimintojen alue, jolla ympäristö säilytetään) ja osittain VL-alueeksi. Alueen reunaan Tunturitien varteen on merkitty kevyenliikenteen väylä.





**C/s-2**

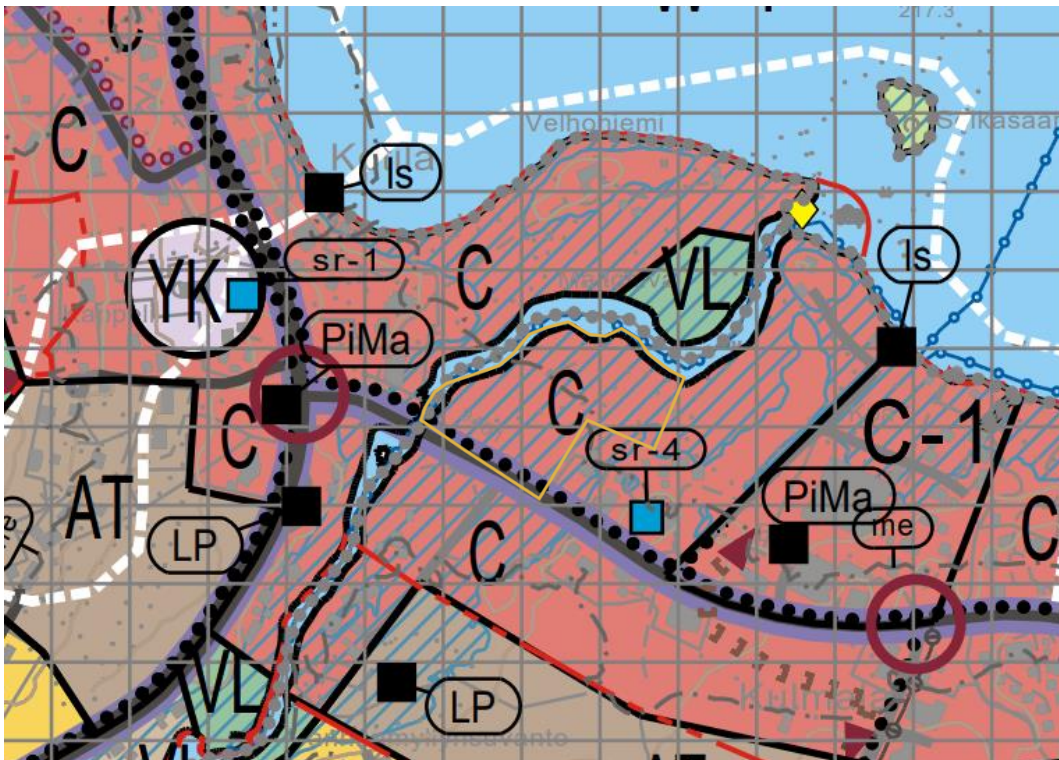
**KESKUSTATOIMINTOJEN ALUE, JOLLA YMPÄRISTÖ SÄILYTETÄÄN.**  
Aluetta kehitetään korkeatasoisena kävely-ympäristönä.

**MÄÄRÄYS**

- Alueen läpi kylänraitilta järvelle avautuvat näkymät säilytetään kylämäisen asutuksen ja palvelujen täydennysrakentamisessa.
  - Alueelle saa rakentaa enintään kaksikerroksia rakennuksia. Alueelle ei saa sijoittaa MRL 114§:n tarkoittamaa vähittäiskaupan suuryksikköä.
- OHJE: Asemakaavoituksessa tulisi pyrkiä omaleimaisen kyläkuvan säilyttämiseen. Tunturinäkymien säilymistä tulisi vaalia.

*Kuva 4. Ote Ylläksen osayleiskaavasta merkintöineen ja määräyksineen. Suunnittelualueen rajaus keltaisella.*

Vuonna 2021 on käynnistynyt Ylläksen osayleiskaavan uudistaminen, jossa on ehdotusvaiheen kuuleminen kesän 2023 aikana.



**C**

Keskustatoimintojen alue.

Täydennysrakennettava ja tiivistettävä kylämäisen asutuksen ja palvelujen alue, jota kehitetään korkeatasoisena kävely-ympäristönä. Alueelle ei saa sijoittaa MRL 114§:n tarkoittamaa vähittäiskaupan suuryksikköä. Asemakaavoituksessa tulisi pyrkiä omaleimaisen kyläkuvan säilyttämiseen. Tunturinäkymien ja näkymien säilymistä järvelle tulisi vaalia.



Tulva-alueen rajaus.

Maankäytössä on huomioitava merkinnällä osoitettu kerran 100 vuodessa toistuva tulva-alue.

(ma)



Paikallisesti arvokas taajama-alueen kyläkokonaisuus.

Omaleimaisen kyläkuvan ja kulttuuriympäristön sekä näkymien säilyttäminen järville ja tunturiin on tärkeää täydennysrakentamisen suunnittelussa. Uudisrakennusten ja oleviin rakennuksiin tehtävien muutosten on sijoitukseltaan, mittasuhteiltaan, tyyliltään ja materiaaleiltaan sopeuduttava olemassa olevaan rakennuskantaan ja ympäristöön. Alueen ympäristön ominaispiirteet tulee säilyttää.



Melontareitti, linjaus ohjeellinen.



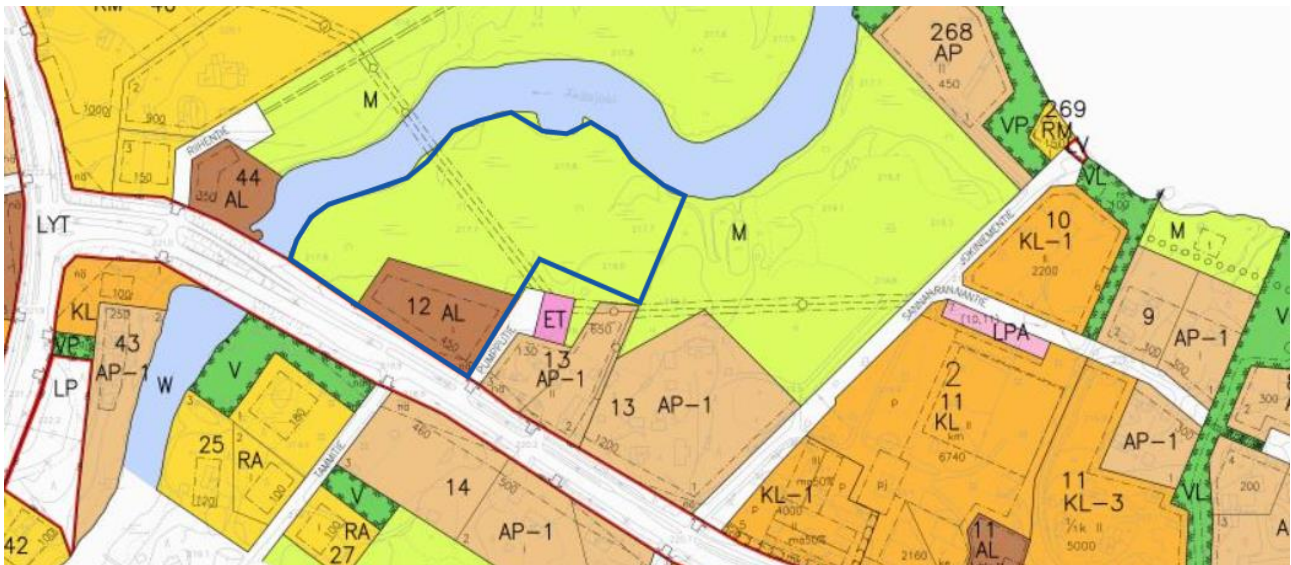
Natura 2000-verkoston kuuluva alue.  
Alueella ei saa suorittaa sellaisia toimenpiteitä, jotka saattavat vaarantaa alueen suojelun perusteena olevien luonnonarvojen merkittävän heikentämisen. Alueella saa suorittaa toimenpiteitä, jotka ovat tarpeen sen suojeluarvon säilyttämiseksi tai palauttamiseksi.

Rakennettavaksi osoitetut alueet on tarkoitettu asemakaavoitettaviksi. Pää tavoitteena on täydentää ja tiivistää jo käyttöön otettuja alueita kestävä kehityksen periaatteiden mukaisesti yhdyskuntarakennetta eheyttämällä ja olemassa olevaa infra hyödyntäen. Asemakaavaa laadittaessa tulee alueen omaleimaisuus ja topografia ottaa suunnittelun lähtökohdiksi. Alueiden suunnittelussa sekä toteutuksessa tulee huomioida luontoarvojen säilyttäminen. Rakennusten sijoittamiseen rakennuspaikalla tulee kiinnittää erityistä huomiota. Uudet rakennukset tulee toteuttaa koon, muodon, materiaalin ja värityksen osalta siten, että ne sopivat sijainnista riippuen ympäröivään lähimaisemaan, tunturin kaukomaisemaan tai kyläkuvaan. Ranta-alueilla keskustatoimintojen alueiden (C, C-1) ja kyläalueiden (AT) ulkopuolella vapaan rantaviivan osuus tulee olla vähintään puolet muunnetusta rantaviivasta. Rakentamisessa tulee huomioida viranomaisen määrittelemät alimmat rakentamiskorkeudet ja kuitenkin niin, että maanpinnan alin korkeus rakennuspaikalla tulee olla metrin ja alimpien kastuvien rakenteiden 1,5 metriä vesistön keskivedenkorkeutta ylempänä. Rakennuspaikkoja ei saa suunnitella sijoitettaviksi alueille, joilla on tulvan, sortuman tai vyörymän vaaraa.

*Kuva 5. Ote Ylläksen osayleiskaavan uudistamishdotuksesta merkintöineen ja määräyksineen. Suunnittelualue rajattu keltaisella.*

#### 4.3 Asemakaava

Alueella on voimassa neljä asemakaavaa: Äkäslompolon asemakaava 09 (hyv. 24.8.1987), Äkäslompolon asemakaava 16 (hyv. 5.5.1989), Äkäslompolon asemakaava 04 (hyv. 2.1.1985) ja Äkäslompolon asemakaava 05 (hyv. 26.9.1985). Viimeisimmän W-merkitylle alueelle suunnittelualue ulottuu ainoastaan asemakaavarajojen selkeyttämisen vuoksi (kiinteistörajat). Muutoin suunnittelualue on merkitty voimassa oleviin kaavoihin seuraavasti: Osa suunnittelualueesta on merkitty maa- ja metsätalousalueeksi (M) ja osa asuin-, liike- ja toimistorakennusten korttelialueeksi (AL).



AL	Asuin-, liike- ja toimistorakennusten korttelialue.
M	Maa- ja metsätalousalue.

*Kuva 6. Ote ajantasa-asekaavasta. Suunnittelualueen raja sinisellä.*



#### 4.4. Maanomistus

Kaavamuutosalue on kokonaisuudessaan yksityisomistuksessa. Kolarin kunta tekee tarpeellisilta osin yksityisen maanomistajan kanssa maankäyttö- ja rakennuslain (MRL 91 b §) mukaiset maankäytösopimukset. Kaavamuutokseen sovelletaan Kolarin kunnanvaltuuston päätöstä 25.06.2008 § 23 Sopimusehdot asemakaavamuutoksen ja -laajennuksen suorittamisesta vaadittavista korvauksista.

#### 5. Suunnittelun tavoitteet

Asemakaavamuutoksen tavoitteena on mahdollistaa korkeatasoinen asuin- ja resort-alueen toteuttaminen.



## 6. Selvitettävät asiat

Kaavamuutos ei lähtökohtaisesti edellytä MRL 9 §:n mukaisia erillisselvityksiä, elleivät viranomaiset niitä tule erikseen vaatimaan. Valtakunnallisten alueidenkäyttötavoitteiden toteutuminen alueella selvitetään.

## 7. Laadittavat vaihtoehdot

Kaavoituksen yhteydessä laaditaan tarpeelliset vaihtoehtoiset maankäytön mallit ja suoritetaan niiden vaikutusten sekä ratkaisujen perusteiden arviointi.

## 8. Arvioitavat vaikutukset

Kaavoituksen yhteydessä selvitetään ja arvioidaan mm. seuraavanlaisia kaavan toteutumisesta aiheutuvia vaikutuksia:

- ✓ Ympäristövaikutukset (vaikutukset luonnonympäristöön; kasvillisuuteen sekä pinta- ja pohjavesiin)
- ✓ Vaikutukset maisemaan, rakennettuun ympäristöön, kyläkuvaan ja kaukomaisemaan
- ✓ Liikenteelliset vaikutukset
- ✓ Sosiaaliset vaikutukset
- ✓ Vaikutukset muinaisjäännöksiin

## 9. Osalliset

Selvityksen perusteella osallisia ovat:

*Maanomistaja, vuokraoikeuden haltija ja asukkaat:*

- ✓ maanomistaja ja vuokraoikeuden haltija
- ✓ Alueen lähiympäristön maanomistajat ja asukkaat (kunta, yksityiset)

*Yhdyskuntatekniikka*

- ✓ TLS Verkko Oy
- ✓ Tunturi-Lapin Vesi Oy

*Kunnan hallintokunnat:*

- ✓ tekninen lautakunta
- ✓ rakennuslautakunta

*Viranomaiset:*

- ✓ Kolarin kunta
- ✓ Lapin ELY-keskus, Ympäristö- ja luonnonvarat
- ✓ Lapin ELY-keskus, Liikenne ja infrastruktuuri
- ✓ Lapin Liitto
- ✓ Lapin Liitto / Lapin pelastuslaitos
- ✓ Tornionlaakson museo
- ✓ Lapin luonnonsuojelupiiri
- ✓ Lapin hyvinvointialue





### *Yhteisöt ja muut osalliset*

- ✓ Muonion paliskunta
- ✓ Ylläksen matkailuyhdistys r.y.
- ✓ Ylläksen Ystävät r.y.
- ✓ Äkäslompolon kyläyhdistys r.y.

## **10. Osallistuminen ja vuorovaikutuksen järjestäminen**

- ✓ Kaavamuutoksen vireilletulosta ilmoitetaan kunnan virallisten kuulutusten ilmoitustaululla, Luoteis-Lappi lehden "Kunta tiedottaa" -palstalla ja Kolarin kunnan www-sivuilla [www.kolari.fi](http://www.kolari.fi). Varataan mahdollisuus tutustua osallistumis- ja arviointisuunnitelmaan, joka asetetaan nähtäville Kolarin kunnan tekniselle osastolle sekä Kolarin kunnan www-sivuilla [www.kolari.fi](http://www.kolari.fi). Osallisilla ja kunnan jäsenillä on mahdollisuus lausua mielipiteensä osallistumis- ja arviointisuunnitelman riittävydestä.
- ✓ Maankäyttö- ja rakennuslain (66 §) mukainen neuvottelu ympäristökeskuksen ja muiden viranomaisten kanssa tarvittaessa.
- ✓ Maankäyttö- ja rakennusasetuksen (30 §) mukainen kuuleminen: Kaavan valmisteluaineisto asetetaan nähtäville Kolarin kunnan tekniselle osastolle sekä Kolarin kunnan www-sivuille [www.kolari.fi](http://www.kolari.fi). Osallisilla ja kunnan jäsenillä on mahdollisuus lausua mielipiteensä kaavaluonnoksesta. Kuulemisesta tiedotetaan kunnan ilmoitustaululla ja -lehdessä sekä kirjeitse kaavoitettavan alueen ja siihen rajoittuvien alueiden maanomistajille. Viranomaisilta pyydetään lausunto.
- ✓ Kunnanhallituksen käsittely
- ✓ Maankäyttö- ja rakennuslain (65 §) mukaisesti kaavaehdotus asetetaan julkisesti nähtäville Kolarin kunnan tekniselle osastolle sekä Internet-sivulle osoitteeseen [www.kolari.fi](http://www.kolari.fi). Nähtävillä olosta tiedotetaan virallisten kuulutusten ilmoitustaululla, Luoteis-Lappi lehden "Kunta tiedottaa" -palstalla ja Kolarin kunnan www-sivuilla [www.kolari.fi](http://www.kolari.fi). Osallisilla ja kunnan jäsenillä on mahdollisuus tehdä muistutus kaavaehdotuksesta. Viranomaisilta pyydetään lausunto.
- ✓ Maankäyttö- ja rakennusasetuksen (26 §) mukainen viranomaisneuvottelu (tarvittaessa).
- ✓ Kunnanvaltuuston hyväksyminen

## **11. Alustava aikataulu**

OAS:n laadinta	6/2022
Vireilletulo (MRL 63 §)	12/2022
Luonnosvaiheen selostuksen ja kaavakartan laadinta	7/2023
Valmisteluvaiheen kuuleminen (MRL 30 §)	11-12/2023
Kaavaluonnoksen ja -selostuksen tarkistus ehdotusvaiheeseen	12/2023-1/2024

Kaavaehdotuksen nähtävilläpito (MRL 65 §)

1-2/2024

Kunnanvaltuuston hyväksymiskäsittely

2-3/2024

## 12. Kaavoitusprosessin kulku

Kuulutukset kunnan ilmoituslehdessä:

- ✓ 21.12.2022 kuulutus asemakaavamuutoksen vireilletulosta ja osallistumis- ja arviointisuunnitelman nähtävilläpidosta.
- ✓ \_\_.\_\_.2023 kuulutus asemakaavamuutoksen valmisteluvaiheen kuulemisesta ja valmisteluaineiston nähtävilläpidosta
- ✓ \_\_.\_\_.2024 kuulutus asemakaavamuutosehdotuksen julkisesta nähtävilläpidosta

## 13. Yhteystiedot

Kaavoituksesta ja maankäytöstä vastaa Kolarin kunnassa

- ✓ tekninen johtaja Kullervo Lauri (puh. 0400 395 587)  
[kullervo.lauri@kolari.fi](mailto:kullervo.lauri@kolari.fi), Isopäälontie 2, 95900 KOLARI
- ✓ maankäyttöinsinööri Mika Palovaara (puh. 040 4895303)  
[mika.palovaara@kolari.fi](mailto:mika.palovaara@kolari.fi), Isopäälontie 2, 95900 KOLARI

Konsulttina ja kaavan laatijana toimii

- ✓ Arkkitehtitoimisto Jarmo Lokio Oy, arkkitehti Jarmo Lokio (puh. 044 700 2155)  
[jarmo.lokiol@lokiol.fi](mailto:jarmo.lokiol@lokiol.fi), Kauppakatu 15, 95400 Tornio

**Torniossa 4.11.2023**



**Jarmo Lokio**  
arkkitehti FISE YKS 122