



Kolari

**ÄKÄSLOMPOLON ASEMA-
KAAVAN MUUTOS,
KOSKIEN KIINTEISTÖJÄ
273-402-22-10, 273-402-25-
9 ja 273-402-25-19
(KORTTELI 198 sekä VR- ja katualueet)**



Osallistumis- ja arviointisuunnitelma 8.5.2026.

1 Osallistumis- ja arviointisuunnitelma

Alueidenkäyttölain 63 §:n mukaan kaavan laadinnan yhteydessä tulee riittävän aikaisessa vaiheessa laatia kaavan tarkoitukseen ja merkitykseen nähden tarpeellinen suunnitelma osallistumis- ja vuorovaikutusmenettelystä sekä kaavan vaikutusten arvioinnista.

2 Miksi kaavoitukseen on ryhdytty?

Kunnanhallitus on 24.6.2025 § 160 päättänyt käynnistää yksityisen maanomistajan aloitteesta Äkäslompolon asemakaavamuutoksen koskien kiinteistöjä 273-402-22-10, 273-402-25-9 ja 273-402-25-19 (kortteli 198).

Asemakaavamuutoksen tavoitteena on muuttaa asemakaavassa matkailupalvelujen alueeksi (RM) osoitettu alue loma-asuntojen korttelialueeksi (RA), johon rajataan 11 kpl rakennuspaikkaa tilaajan alustavan kiinteistöjakoluonnoksen mukaisesti.

3 Suunnittelualue

Asemakaavamuutoksen laadinnan kohteena on noin 1,7 ha alue Kolarin kunnan Äkäslompolon kylän alueella Yläsmajantien päässä Kesänkijoen eteläpuolella. Suunnittelualue on yksityisessä omistuksessa.

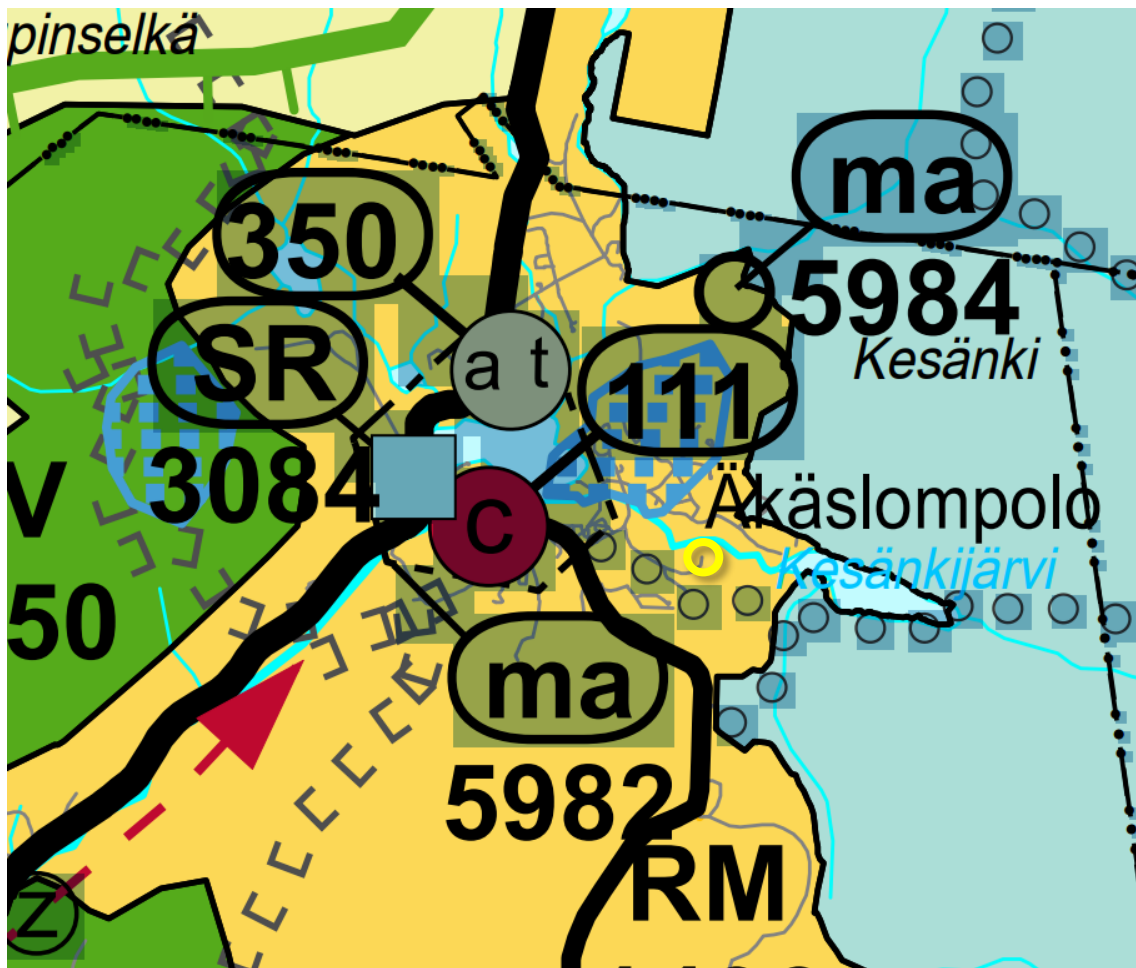


1. Ilmakuva suunnittelualueesta (osoitettu punaisella) ja sen lähiympäristöstä.
© Kolarin kunnan karttapalvelu, Karttatiimi

4 Suunnittelun lähtökohdat

4.1 Maakuntakaava

Voimassa olevassa Tunturi-Lapin maakuntakaavassa suunnittelualue sijaitsee matkailupalvelujen alueella (RM). Tunturi-Lapin maakuntakaavamuutoksen on Lapin Liiton liittovaltuusto hyväksynyt 25.11.2009 ja ympäristöministeriö vahvistanut 23.6.2010.



RM Matkailupalveluiden alue /-kohde

- Merkinnällä osoitetaan seudullisesti merkittäviä matkailupalveluiden alueita, kuten matkailu- ja lomakeskuksia, lomakyliä, lomahotelleja, leirintäalueita tai muita vastaavia matkailua palvelevia toimintoja.

Merkintä:	RM 1406	Kunta: KOLARI, KITTILÄ, MUONIO
Päiväys:	20.3.2009	
Alueen nimi:	YLLÄKSEN MATKAILUKESKUS	
Sijainti ja kuvaus:	Ylläs on Kolarin ja osittain Kittilän ja Muonion kunnissa sijaitseva matkailualue. Matkailukeskuksen ytimen muodostavat Ylläsjärven ja Äkäslompolon kylät palveluineen. Ylläksen matkailu alkoi jo 1930-luvulla, jolloin saapuivat ensimmäiset hiihtomatkaajat. Majointi toimi paikallisten asukkaiden kodeissa 1980-luvulle saakka. Ensimmäinen hiihtohissi rakennettiin vuonna 1956. Vuonna 1969 rakennettiin ensimmäinen tie tunturiin ja samana vuonna avattiin Äkäslompolon eturinteen hissi. Ylläsjärven puolella hiihtokeskustoiminta alkoi 1981. Tilastokeskuksen rekisterien mukaan vuonna 2005 Ylläksellä oli 23 majoitusliikettä, joissa oli 1.023 huonetta ja 3.281 vuodepaikkaa sekä 499 lisävuodetta. Vuonna 1998 rekisteröimättömän kapasiteetin määräksi arvioitiin 8 300 vuodepaikkaa. Vuonna 2005 niitä arvioidaan olevan 16 000 vuodepaikkaa. Rinteet ja hissit ovat Ylläksen molemmin puolin jakautuen kahden hissiyrityksen kesken, jotka kuitenkin toimivat yhdessä. Äkäslompolon puolella toimii YlläsSki Oy, jolla on 12 hissiä ja 23 rinnettä. Ylläsjärven puolella Iso-Ylläksellä on 11 hissiä ja 21 rinnettä. Vuonna 2005 Ylläksellä kirjattiin vajaat 270 000 rekisteröityä yöpymisvuorokautta, joista 27% ulkomaalaisia. Tavoitteen mukaan vuonna 2020 niitä olisi yhteensä 900 000 vrk, joista 47% ulkomaalaisia. Rekisteröimättömien yöpymisvuorokausien kasvutavoitteena on kaksinkertaistuminen nykyisestä 0,6 miljoonasta noin 1,2 milj. yöpymisvuorokauteen.	
Varausperuste:	Kansainvälinen matkailukeskus	
Kehittämisperiaate:	Kehitetään kahden keskustan alueena, joissa on tiiviit ydinalueet laskettelurinteiden tuntumassa. Kylien kehittämisessä otetaan huomioon perinteisten kyläympäristöjen arvot. Varaudutaan henkilökunnan asuntojen ja palveluiden sijoittamiseen. Otetaan huomioon sijainti matkailun vetovoima-alueella.	

Merkintä:	ma 5982	Kunta: KOLARI
Päiväys:	21.12.2007	
Alueen nimi:	ÄKÄSLOMPOLON KYLÄ	
Sijainti ja kuvaus:	1760-luvulla syntynyt Äkäslompolon kyläasutus on edelleen sijoittunut järven etelä-, länsi- ja luoteisrannoille. Kylällä ei ole varsinaista keskustaa, vaikkakin molemmat kaupungit sekä koulu sijaitsevat Ylläksen tien risteyksen tuntumassa. Vanhempi pysyvä asutus on levinnyt järven länsi- ja luoteispuolelle, uudempi useimmiten loma-asutustyyppinen rakentaminen valtaa alaa etelä- ja kaakkoisrannoilla. Kylän suurmaisema on selkeästi jäsentynyt: keskellä järvi, järven alavilla rannoilla asutusvyöhyke, joka rajautuu mahtaviin tunturiselänteisiin. Selänteitä halkovat pienten jokien laaksot. Kylän kulttuurimaiseman, rakennetun ympäristön yleisilme on melko harmoninen. Rakennukset on yleensä sijoitettu onnistuneesti maastoa ja kasvillisuutta säästäen. Vanhaa rakennustyyliä ja rakennusmateriaaleja on käytetty uudemmissa rakennuksissa.	
Varausperuste:	Maakunnallisesti arvokas kulttuuriympäristö.	
Kehittämisperiaate:	Kylän kulttuurihistoriallisesti ja maisemallisesti arvokkaat piirteet huomioidaan. Uudisrakentamisessa otetaan huomioon kylärakenne. Näkymiä järvelle säilytetään.	

Merkintä:	RM 1406	Kunta: KOLARI, KITTILÄ, MUONIO
Päiväys:	20.3.2009	
Alueen nimi:	YLLÄKSEN MATKAILUKESKUS	
Sijainti ja kuvaus:	Ylläs on Kolarin ja osittain Kittilän ja Muonion kunnissa sijaitseva matkailualue. Matkailukeskuksen ytimen muodostavat Ylläsjärven ja Äkäslompolon kylät palveluineen. Ylläksen matkailu alkoi jo 1930-luvulla, jolloin saapuivat ensimmäiset hiihtomatkaajat. Majointi toimi paikallisten asukkaiden kodeissa 1980-luvulle saakka. Ensimmäinen hiihtohissi rakennettiin vuonna 1956. Vuonna 1969 rakennettiin ensimmäinen tie tunturiin ja samana vuonna avattiin Äkäslompolon eturinteen hissi. Ylläsjärven puolella hiihtokeskustoiminta alkoi 1981. Tilastokeskuksen rekisterien mukaan vuonna 2005 Ylläksellä oli 23 majoitusliikettä, joissa oli 1.023 huonetta ja 3.281 vuodepaikkaa sekä 499 lisävuodetta. Vuonna 1998 rekisteröimättömän kapasiteetin määräksi arvioitiin 8 300 vuodepaikkaa. Vuonna 2005 niitä arvioidaan olevan 16 000 vuodepaikkaa. Rinteet ja hissit ovat Ylläksen molemmin puolin jakautuen kahden hissiyrityksen kesken, jotka kuitenkin toimivat yhdessä. Äkäslompolon puolella toimii YlläsSki Oy, jolla on 12 hissiä ja 23 rinnettä. Ylläsjärven puolella Iso-Ylläksellä on 11 hissiä ja 21 rinnettä. Vuonna 2005 Ylläksellä kirjattiin vajaat 270 000 rekisteröityä yöpymisvuorokautta, joista 27% ulkomaalaisia. Tavoitteen mukaan vuonna 2020 niitä olisi yhteensä 900 000 vrk, joista 47% ulkomaalaisia. Rekisteröimättömien yöpymisvuorokausien kasvutavoitteena on kaksinkertaistuminen nykyisestä 0,6 miljoonasta noin 1,2 milj. yöpymisvuorokauteen.	
Varausperuste:	Kansainvälinen matkailukeskus	
Kehittämisperiaate:	Kehitetään kahden keskustan alueena, joissa on tiiviit ydinalueet laskettelurinteiden tuntumassa. Kylien kehittämisessä otetaan huomioon perinteisten kyläympäristöjen arvot. Varaudutaan henkilökunnan asuntojen ja palveluiden sijoittamiseen. Otetaan huomioon sijainti matkailun vetovoima-alueella.	

2. Ote Tunturi-Lapin maakuntakaavasta keskeisine merkintöineen ja määräyksineen. Suunnittelualueen sijainti osoitettu keltaisella.

4.2 Yleiskaava

Suunnittelualueella on voimassa 27.2.2008 hyväksytty Ylläksen osayleiskaava, jossa alue on osoitettu hotelli- ja matkailupalvelujen alueeksi (RM-1) ja pieneltä osalta myös loma-asuntoalueeksi (RA-2).



RM-1

HOTELLI- JA MATKAILUPALVELUJEN ALUE.

MÄÄRÄYS

- Alue tulee asemakaavoittaa. Aluetehokkuuden tulee olla välillä 0,05...0,2.
- Alueelle saa rakentaa enintään 2-3-kerroksisia rakennuksia siten, että enintään 30%:lla alueesta sallitaan 3-kerroksista rakentamista mikäli maastonmuodot sen sallivat.

RA-2

LOMA-ASUNTOALUE.

Tiivistettävä ja täydennettävä lomarakentamisen alue.

MÄÄRÄYS

- Alue tulee asemakaavoittaa. Aluetehokkuuden tulee olla välillä 0,03...0,05. Mahdollisuuksia alueen tiivistämiseen tulisi tutkia ranta-asemakaavan/asemakaavan muutoksella.

KOKO YLEISKAAVA-ALUETTA KOSKEVAT MÄÄRÄYKSET:

Suunnittelualueen kaikki vesistöt kuuluvat Tornionjoen-Muonionjoen vesistöalueeseen, joka on osa Natura2000 -verkostoa. Alueella tai sen vaikutuspiirissä toimittaessa tulee asianmukaisella tavalla arvioida hankkeiden vaikutukset Natura-alueeseen (Luononsuojelulaki 65§).

Asumiseen ja loma-asumiseen liittyvät ja melusta häiriintyvät ulko-oleskeluun tarkoitetut alueet on suojattava melulta.

OHJEET:

JÄTEVESIEN KÄSITTELY

-Asutuksen jätevedet on johdettava viemäriverkostoon, milloin se olosuhteiden mukaan on mahdollista. Muussa tapauksessa jätevedet on käsiteltävä vesiasetuksen mukaisesti.

KULTTUURIHISTORIALLISTEesti ARVOKKAAT KOHTEET

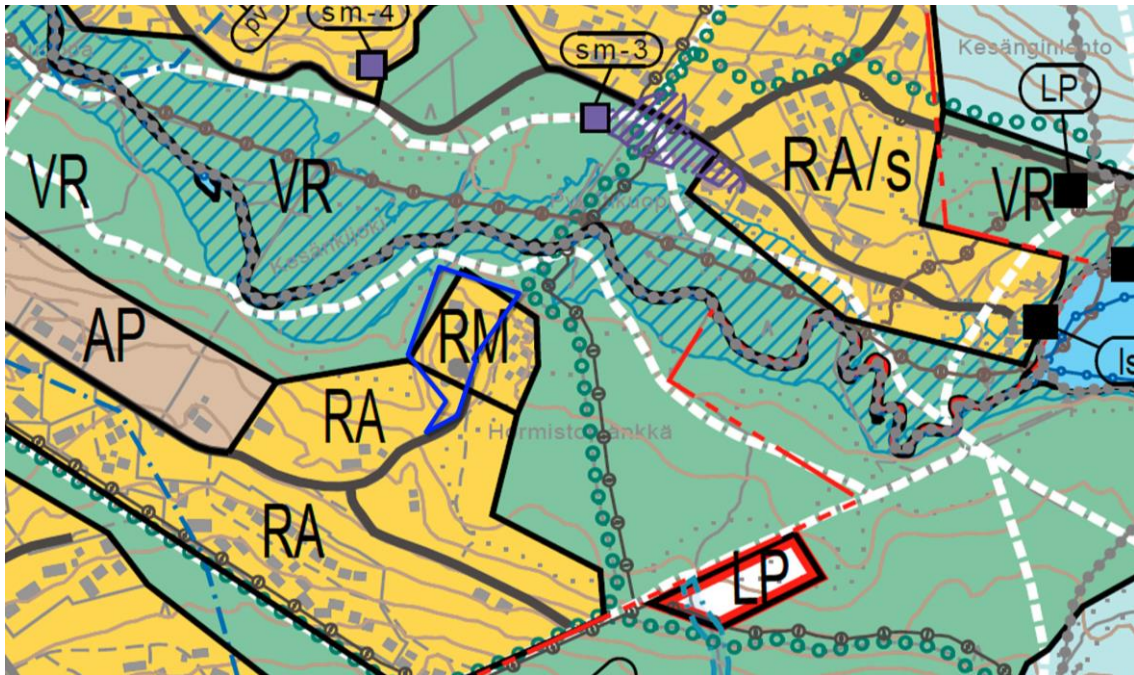
- Rakennusvalvontaviranomainen ottaa kohdetta koskevista toimenpiteistä yhteyttä museoviranomaiseen.

RANTA-ASEMAKAAVA-/ASEMAKAAVA-ALUEET

- Ranta-asemakaava-/asemakaava-alueilla rakentaminen tapahtuu detaljikaavan mukaisesti. Yleiskaavassa voidaan antaa tavoitteita kaavasisällön muuttamiselle.
- Asema- /ranta-asemakaavasta tai ilman detaljikaavaa rakennettaessa rakennuslupahakemuksesta tulee pyytää pelastusviranomaisen lausunto.

3. Kuva edellisellä sivulla. Ote voimassa olevasta yleiskaavasta keskeisine merkintöineen ja määräyksineen. Suunnittelualueen sijainti osoitettu keltaisella.

Ylläksen osayleiskaavan uudistaminen on kesken. Osayleiskaavan muutosehdotus on ollut nähtävänä 17.5.-15.8.2023. Kaavamuutos vaati vielä selvitysten laadintaa, minkä vuoksi sen käsittely on jäänyt kesken.



VR

Retkeily-, ulkoilu- ja poronhoitovaltainen alue.

Kansallispuiston aluetta täydentävä merkittävä retkeily- ja ulkoilualue. Alueella on erityisesti virkistystoiminnan kannalta huomioitavia luonnon ja maiseman arvoja. Alueen käytön ohjauksessa otetaan huomioon alueen tärkeys poronhoidolle.

Alueelle saa rakentaa yleistä virkistystoimintaa palvelevia polku- ja reittiverkostoja, aktiviteettireittejä sekä niitä palvelevia rakennuksia. Alueella sallitaan toimintoja palveleva ajoneuvoliikenne ja pysäköinti.

Alueelle saa sijoittaa ohjelmalvelutukikohtia ja porotarhoja sekä sallitaan muu luontaiselinkeinojen vaatimiin toimintoihin liittyvä rakentaminen. Alueelle ei saa rakentaa majoitustiloja. Alueelle ei saa sijoittaa hissi- ja rinnerakentamista.

Alueella ei saa suorittaa maisemaa muuttavaa maanrakennustyötä, puiden kaatamista tai muuta näihin verrattavaa toimenpidettä ilman MRL 128 §:n mukaista maisematyölupaa.

OHJE: Rakentaminen tulisi toteuttaa pienimuotoisena siten, että se sopeutuu maisemaan ja maastonmuotoihin. Alueen metsiä tulisi hoitaa siten, että huomioidaan matkailuelinkeinon tarpeet ja metsämaisema luonnossa liikkuvan kannalta. Metsänkäsittelyssä tulisi noudattaa Pohjois-Suomen metsänhoitosuosituksia ja se on sovitettava alueella harjoitettavaan virkistyskäyttöön ja porotalouteen.

Alueella sallitaan puuston käyttö tavanomaisiin kotitarpeisiin.



Matkailuelinkeinojen alue.

Alue varataan monipuolisten matkailupalvelujen rakentamiseen. Alueen suunnittelussa on huomioitava liikennejärjestelyjen toimivuus ja turvallisuus, esteettömyys, rakennusten ja rakennelmien sovittaminen maisemaan, luonnonympäristön laadun säilyminen ja vesihuollon järjestäminen.



Ulkoilun runkoreitistö.



Tulva-alueen rajaus.

Maankäytössä on huomioitava merkinnällä osoitettu kerran 100 vuodessa toistuva tulva-alue.



Natura 2000-verkoston kuuluva alue.

Alueella ei saa suorittaa sellaisia toimenpiteitä, jotka saattavat vaarantaa alueen suojelun perusteena olevien luonnonarvojen merkittävän heikentämisen. Alueella saa suorittaa toimenpiteitä, jotka ovat tarpeen sen suojeluarvon säilyttämiseksi tai palauttamiseksi.



Ulkoilun runkoreitistö, talvikäyttö.

Yleiset määräykset:

Osayleiskaava on MRL 42 §:n mukainen oikeusvaikutteinen yleiskaava.

Ylläntunturien vaikutusalue on valtakunnallisesti arvokas maisemamatkailun nähtävyys. Kansallismaisemissa yhdistyvät kulttuurihistorialliset arvot, perinteisten maatalous- ja luontaiselinkeinojen synnyttämät arvokkaat luontotyytit, rikas kallio- ja lehtoluonto sekä geologisesti ja geomorfologisesti huomattavat kohteet, joita alueella tulee vaalia. Luonnonsuojeluohjelman mukaisilla alueilla saa suorittaa toimenpiteitä, jotka ovat tarpeen sen suojeluarvosäilyttämiseksi tai palauttamiseksi, muttei saa suorittaa sellaisia toimenpiteitä, jotka saattavat vaarantaa alueen suojeluarvoja.

Rakennettaessa poronhoitoalueelle on huomioitava poronhoitolain 3 §:n takaama porojen vapaalaidunnusoikeus. Poronhoidon ja muiden luontaiselinkeinojen toiminta- ja kehittämisedellytyksiin olennaisesti vaikuttavaa reservialueiden käyttöä suunniteltaessa on otettava huomioon toiminnan tärkeät alueet ja yhteystarpeet.

Rakennettavaksi osoitetut alueet on tarkoitettu asemakaavoitettaviksi. Päätavoitteena on täydentää ja tiivistää jo käyttönotettuja alueita kestävä kehityksen periaatteiden mukaisesti yhdyskuntarakennetta eheyttämällä ja olemassa olevaa infraa hyödyntämällä. Asemakaavaa laadittaessa tulee alueen omaleimaisuus ja topografia ottaa suunnittelun lähtökohdiksi. Alueiden suunnittelussa sekä toteutuksessa tulee huomioida luontoarvojen säilyttäminen. Rakennusten sijoittamiseen rakennuspaikalla tulee kiinnittää erityistä huomiota. Uudet rakennukset tulee toteuttaa koon, muodon, materiaalien ja värityksen osalta siten, että ne sopivat sijainnista riippuen ympäröivään lähimaisemaan, tunturin kaukomaisemaan tai kyläkuvaan. Ranta-alueilla keskustatoimintojen alueiden (C, C-1) ja kyläalueiden (AT) ulkopuolella vapaan rantaviivan osuus tulee olla vähintään puolet muunnetusta rantaviivasta. Rakentamisessa tulee huomioida viranomaisen määrittelemät alimmat rakentamiskorkeudet ja kuitenkin niin, että maanpinnan alin korkeus rakennuspaikalla tulee olla metrin ja alimpien kastuvien rakenteiden 1,5 metriä vesistön keskivedenkorkeutta ylempänä. Rakennuspaikkoja ei saa suunnitella sijoitettavaksi alueille, joilla on tulvan, sortuman tai vyörymän vaaraa.

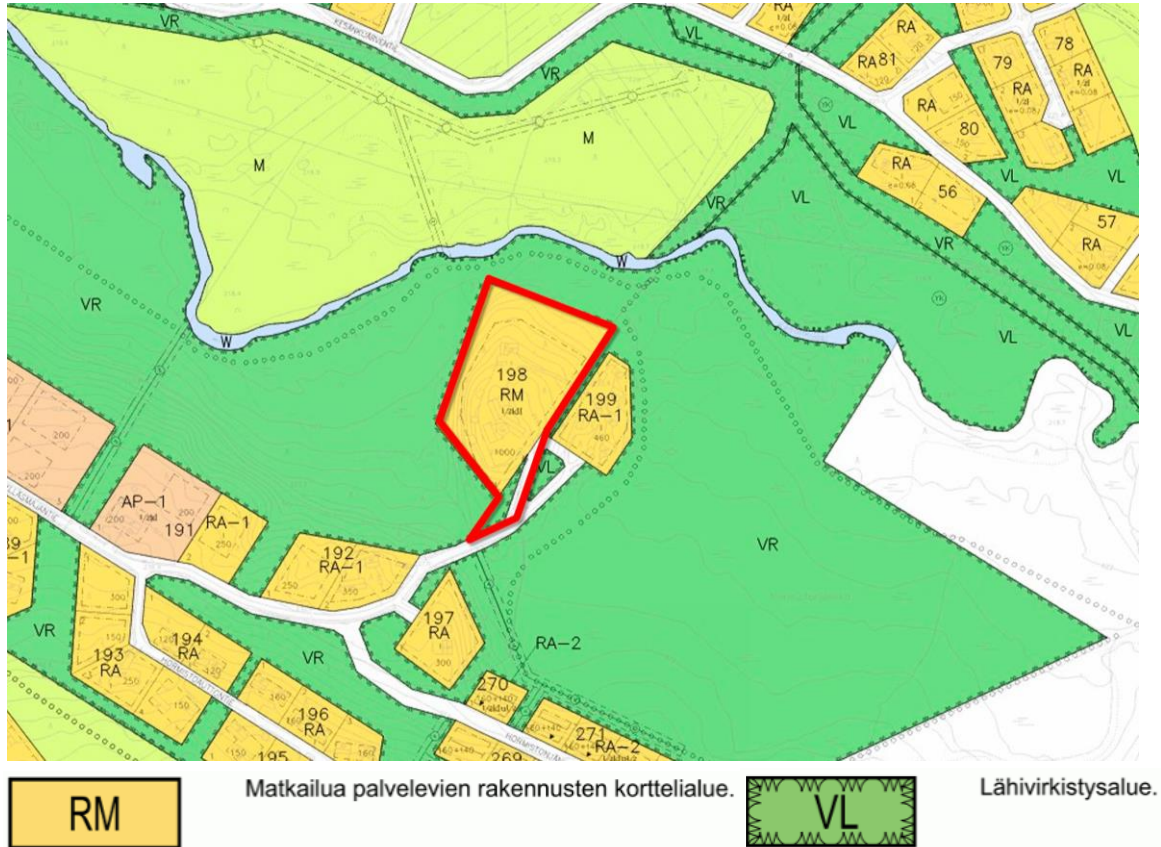
Rakennuspaikalle tulee olla hyväksyttävä kulkuyhteys. Jos kulkuyhteys järjestetään maantieltä, on rakennusluvanmyöntämisen edellytyksenä voimassa oleva tieviranomaisen myöntämä liittymälupa. Teiden läheisyyteen rakennettaessa tulee selvittää liikennemelun vaikutukset alueen olosuhteisiin. Maankäytön toteutumisen edetessä tulee teitä kehittää liikenteen sujuvuuden ja liikenneturvallisuuden varmistamiseksi. Maankäyttöä ei saa tehostaa merkittävästi uuden yhdystien ja rautatien linjauksien välittömässä läheisyydessä ennen kuin tarkemmat katu-, tie- tai ratasuunnitelmat uusille linjauksille on tehty. Maisematien lähiympäristössä pysäköintialueet tulee jakaa osiin, porrastaa maaston mukaan ja maisemoida istutuksin. Rakentamisessa on huolehdittava siitä, että maisematien kuivatuksen toimintaa ei estetä.

Kaava-alueella sallitaan uusiutuvan energian tuottaminen tarkempiin suunnitelmiin perustuen ja noudatetaan kunnan hyväksymiä jätehuoltomääräyksiä. Lisäksi alueella on noudatettava kulloinkin voimassa olevia ympäristölupaviranomaisten antamia määräyksiä. Mahdollinen maaperän pilaantuneisuus ja puhdistustarve on selvitettävä ELY-keskuksesta ja arvioitava ennen maaperänkaivamista tai muita rakentamistoimenpiteitä. Alueelle on rakennettava voimassa olevan lainsäädännön mukaiset hulevesi- ja vesihuoltoratkaisut.

4. Ote Ylläksen osayleiskaavamutoksen ehdotuksesta keskeisine merkintöineen ja määräyksineen.

4.3 Asemakaava

Suunnittelualueella on voimassa vuonna 2013 hyväksytty asemakaava (Äkäslompolon asemakaava 080), jossa suunnittelualue on osoitettu matkailua palvelevien rakennusten korttelialueeksi (RM), lähivirkistysalueeksi (VL) ja katualueeksi.



5. Ote voimassa olevasta asemakaavasta keskeisine merkintöineen ja määräyksineen. Suunnittelualueen sijainti osoitettu punaisella.

4.4 Maanomistus

Kaavoitettavat alueet ovat kokonaisuudessaan yksityisomistuksessa.

Kolarin kunta tekee tarpeellisilta osin yksityisen maanomistajan kanssa alueidenkäyttölain (AKL 91 b §) mukaiset maankäytösopimukset. Kaavamuutokseen sovelletaan Kolarin kunnanvaltuuston päätöstä 25.06.2008 § 23 Sopimusehdot asemakaavamuutoksen ja -laajennuksen suorittamisesta vaadittavista korvauksista.

5 Suunnittelun tavoitteet

Asemakaavamuutoksen tavoitteena on muuttaa asemakaavassa matkailupalvelujen alueeksi (RM) osoitettu alue loma-asuntojen korttelialueeksi (RA), johon rajataan 11 kpl rakennuspaikkaa tilaajan alustavan kiinteistöjakoluonnoksen mukaisesti.

6 Selvitettävät asiat

Kaavamuutos ei lähtökohtaisesti edellytä AKL 9 §:n mukaisia erillisselvityksiä, elleivät viranomaiset niitä tule erikseen vaatimaan.

Valtakunnallisten alueidenkäyttötavoitteiden toteutuminen alueella selvitetään. Valtakunnallisista alueidenkäyttötavoitteista on alustavasti tunnistettu seuraavat tätä asemakaavaa koskevat tavoitteet:

- ✓ Toimivat yhdyskunnat ja kestävä liikkuminen
- ✓ Terveellinen ja turvallinen elinympäristö
- ✓ Elinvoimainen luonto- ja kulttuuriympäristö sekä luonnonvarat

Koska asemakaavamuutoksen tavoitteena on yleiskaavasta poiketen muuttaa matkailua palvelevien rakennusten alue loma-asuntojen korttelialueeksi, tulee asemakaavaselostuksessa perustella poikkeaminen ja arvioida sen vaikutukset.

7 Laadittavat vaihtoehdot

Koska kaavamuutosalue on pieni ja kyseessä on hankkeen omistajan näkökulmasta selkeä käyttötarkoituksen muutos loma-asuntokäyttöön matkailupalvelujen päätyttyä, ei tarvetta vaihtoehtoisille maankäyttömuodoille ole.

8 Arvioitavat vaikutukset

Kaavoituksen yhteydessä selvitetään ja arvioidaan mm. seuraavanlaisia kaavan toteutumisesta aiheutuvia vaikutuksia:

- ✓ Ympäristövaikutukset (vaikutukset luonnonympäristöön; kasvillisuuteen sekä pinta- ja pohjavesiin)
- ✓ Vaikutukset maisemaan, rakennettuun ympäristöön, kulttuuriperintöön ja maisemaan
- ✓ Liikenteelliset vaikutukset

9 Osalliset

Selvityksen perusteella osallisia ovat:

Maanomistajat ja asukkaat:

- ✓ Maanomistaja ja vuokraoikeuden haltija
- ✓ Alueen lähiympäristön maanomistajat ja asukkaat (kunta, yksityiset)

Yhdyskuntatekniikka

- ✓ Tornionlaakson Sähkö Oy
- ✓ Tunturi-Lapin Vesi Oy

Kunnan hallintokunnat:

- ✓ Ympäristölautakunta

Viranomaiset:

- ✓ Kolarin kunta
- ✓ Lupa- ja valvontavirasto
- ✓ Lapin elinvoimakeskus
- ✓ Lapin Liitto
- ✓ Lapin hyvinvointialue / Lapin pelastuslaitos
- ✓ Tornionlaakson museo
- ✓ Lapin luonnonsuojelupiiri

Yhteisöt ja muut osalliset:

- ✓ Muonion paliskunta
- ✓ Visit Ylläs
- ✓ Ylläksen Ystävät r.y.
- ✓ Äkäslompolon kyläyhdistys r.y.
- ✓ Tunturi-Lapin Reitit Oy
- ✓ Verkko-osuuskunta Ylläksen Laajakaista

10 Osallistuminen ja vuorovaikutuksen järjestäminen

- ✓ Kaavamuutoksen vireilletulosta ilmoitetaan kunnan virallisten kuulutusten ilmoitustaululla, Tunturi-Lappi lehden "Kunta tiedottaa" -palstalla ja Kolarin kunnan www-sivuilla www.kolari.fi. Varataan mahdollisuus tutustua osallistumis- ja arviointisuunnitelmaan, joka asetetaan nähtäville Kolarin kunnan kuntaympäristöpalveluille sekä Kolarin kunnan www-sivuilla www.kolari.fi. Osallisilla ja kunnan jäsenillä on mahdollisuus lausua mielipiteensä osallistumis- ja arviointisuunnitelman riittävydestä.
- ✓ Alueidenkäyttölain (66 §) mukainen neuvottelu ympäristökeskuksen ja muiden viranomaisten kanssa tarvittaessa.
- ✓ Maankäyttö- ja rakennusasetuksen (30 §) mukainen kuuleminen: Kaavan valmisteluaineisto asetetaan nähtäville Kolarin kunnan kuntaympäristöpalveluille sekä Kolarin kunnan www-sivuille www.kolari.fi. Osallisilla ja kunnan jäsenillä on mahdollisuus lausua mielipiteensä kaavaluonnoksesta. Kuulemisesta tiedotetaan kunnan ilmoitustaululla ja -lehdessä sekä kirjeitse kaavoitettavan alueen ja siihen rajoittuvien alueiden maanomistajille. Viranomaisilta pyydetään lausunto.
- ✓ Kunnanhallituksen käsittely
- ✓ Alueidenkäyttölain (65 §) mukaisesti kaavaehdotus asetetaan julkisesti nähtäville Kolarin kunnan kuntaympäristöpalveluille sekä Internet-sivulle osoitteeseen www.kolari.fi. Nähtävillä olosta tiedotetaan virallisten kuulutusten ilmoitustaululla, Tunturi-Lappi lehden "Kunta tiedottaa" -palstalla ja Kolarin kunnan www-sivuilla www.kolari.fi. Osallisilla ja kunnan jäsenillä on mahdollisuus tehdä muistutus kaavaehdotuksesta. Viranomaisilta pyydetään lausunto.
- ✓ Maankäyttö- ja rakennusasetuksen (26 §) mukainen viranomaisneuvottelu (tarvittaessa).
- ✓ Kunnanvaltuuston hyväksyminen

11 Alustava aikataulu

OAS:n laadinta	4/2025
Vireilletulo (Alueidenkäyttölaki 63 §)	8/2025
Luonnosvaiheen selostuksen ja kaavakartan laadinta	8-10/2025
Valmisteluvaiheen kuuleminen (Alueidenkäyttölaki 30 §)	17.12.2025-16.1.2026
Kaavaluonnoksen ja -selostuksen tarkistus ehdotusvaiheeseen	2/2026
Kaavaehdotuksen nähtävilläpito (Alueidenkäyttölaki 65 §)	18.3.-16.4.2026
Kunnanvaltuuston hyväksymiskäsittely	5-6/2026

12 Kaavoitusprosessin kulku

Kuulutukset kunnan ilmoituslehdessä:

- ✓ 27.8.2025 kuulutus asemakaavamuutoksen vireilletulosta ja osallistumis- ja arviointisuunnitelman nähtävilläpidosta.
- ✓ 17.12.2025 kuulutus asemakaavamuutoksen valmisteluvaiheen kuulemisesta ja valmisteluaineiston nähtävilläpidosta
- ✓ 18.3.2026 kuulutus asemakaavamuutosehdotuksen julkisesta nähtävilläpidosta

13 Yhteystiedot


Kaavoituksesta ja maankäytöstä vastaa Kolarin kunnassa:

- ✓ Maankäyttöinsinööri Vili Mustonen (puh. 040 689 6126)
vili.mustonen@kolari.fi, Isopalontie 2, 95900 KOLARI
- ✓ tekninen johtaja Kullervo Lauri (puh. 0400 395 587)
kullervo.lauri@kolari.fi, Isopalontie 2, 95900 KOLARI

Konsulttina ja kaavanlaatijana toimii:

- ✓ arkkitehti Jarmo Lokio (puh. 044 700 2155)
jarmo.lokio@lokio.fi, Arkkitehtitoimisto Jarmo Lokio Oy
Hannintie 1, 97110 Rautiosaari

Rovaniemellä 8.5.2026



Jarmo Lokio
arkkitehti FISE YKS 122